









355

Mjölby Resecentrum - Lundby industriområde - Lundbyskolan - Kungshögaskolan

Dessa hållplatser trafikeras:

-  Mjölby resecentrum
-  Lundby industriområde
-  Odengatan
-  Kungshögaskolan

-  Kungshögaskolan
-  Odengatan
-  Lundby industriområde
-  Mjölby resecentrum

I den interaktiva kartan på ostgotatrafiken.se ser du bland annat linjesträckning och placering av hållplatser.

355**Mjölby Resecentrum - Lundby industriområde - Lundbyskolan - Kungshögskolan****Måndag till fredag**

Mjölby resecentrum	5.57	6.13	6.27	6.42	6.57	7.13	7.30	7.45	7.57	8.13	8.30	8.57	13.34	14.15	15.04	15.32	16.04	16.14	16.32	
Lundby industriområde	X	X	X	X	X	X	X	X	X	X	X	X	X	X	X	X	X	X	X	X
Odengatan	6.03	6.19	6.33	6.48	7.03	7.19	X	X	X	X	X	X	13.40	14.21	15.10	15.38	16.10	16.20	16.38	
Kungshögskolan							7.40	7.55	8.07	8.23	8.40	9.07								

Måndag till fredag

Mjölby resecentrum	16.49	17.04	17.32	18.04
Lundby industriområde	X	X	X	X
Odengatan	16.55	17.10	17.38	18.10
Kungshögskolan				

Bra att veta

X = Turen trafikerar hållplatsen men utan tidsangivelse

355**Kungshögskolan - Lundbyskolan - Lundby industriområde - Mjölby Resecentrum****Måndag till fredag**

Kungshögskolan										14.07	14.52	15.17	15.52						
Odengatan	6.05	6.21	6.35	6.50	7.05	7.21	13.42	14.10	14.42	14.55	15.12	15.20	15.40	15.55	16.12	16.22	16.40	16.57	17.12
Lundby industriområde	X	X	X	X	X	X	X	X	X	X	X	X	X	X	X	X	X	X	X
Mjölby resecentrum	6.11	6.27	6.41	6.56	7.11	7.27	13.48	14.18	14.48	15.03	15.18	15.28	15.46	16.03	16.18	16.28	16.46	17.03	17.18

Måndag till fredag

Kungshögskolan		
Odengatan	17.40	18.12
Lundby industriområde	X	X
Mjölby resecentrum	17.46	18.18

Bra att veta

X = Turen trafikerar hållplatsen men utan tidsangivelse