



























































































## Dessa hållplatser trafikeras:

 Mjölby resecentrum	 Råbyvägen	 Ödeshög Torget	 Dackeplan
 Järnvägsparken	 Kyrkogården	 Kungsvägen	 Mjölby centrum
 Kyrkan	 Kungsvägen	 Kyrkogården	 Kyrkan
 Mjölby centrum	 Per Brahevägen	 Råbyvägen	 Järnvägsparken
 Dackeplan	 Ödeshög Torget	 Sjöstorp	 Mjölby resecentrum
 Tunet		 Stora Lundsvägen	
 Rytthagsvägen		 Forsby	
 Kungshögskolan		 Tägneby	
 Hulje		 Hästholmen	
 Skrukeby		 Sjövik	
 Gullringstorp		 Alvastra gård	
 Vammelby		 Alvastra vägkors	
 Kummelby		 Stora Broby	
 Hogstad		 Lilla Broby	
 Långvägen		 Isberga	
 Rinnavägen		 Heda	
 Källerydsvägen		 Disevid	
 Sockendal		 Tjugbyvägen	
 Blackstad		 Kålstad	
 Utterstadsvägen		 Hillingstad	
 Vistad		 Rök	
 Nybble		 Hejla	
 Prästgården		 Hejla	
 Vallsberg		 Valla	
 Väderstad kyrka		 Smedstorp Svanshals	
 Folkungagården		 Kvarntorp	
 Östad		 Kyleberg	
 Skebyvägen		 Haddestad	
 Tungelunda		 Bergslund	
 Bergslund		 Tungelunda	
 Haddestad		 Skebyvägen	
 Kyleberg		 Östad	
 Kvarntorp		 Folkungagården	
 Smedstorp Svanshals		 Väderstad kyrka	
 Valla		 Vallsberg	
 Hejla		 Prästgården	
 Rök		 Nybble	
 Hillingstad		 Vistad	
 Kålstad		 Utterstadsvägen	
 Tjugbyvägen		 Blackstad	
 Disevid		 Sockendal	
 Heda		 Källerydsvägen	
 Isberga		 Rinnavägen	
 Lilla Broby		 Långvägen	
 Stora Broby		 Hogstad	
 Alvastra vägkors		 Kummelby	
 Alvastra gård		 Vammelby	
 Sjövik		 Gullringstorp	
 Hästholmen		 Skrukeby	
 Tägneby		 Hulje	
 Forsby		 Kungshögskolan	
 Stora Lundsvägen		 Rytthagsvägen	
 Sjöstorp		 Tunet	

I den interaktiva kartan på [ostgotatrafiken.se](http://ostgotatrafiken.se) ser du bland annat linjesträckning och placering av hållplatser.

**664****Mjölby - Väderstad - Alvastra vk - Hästholmen - Ödeshög****Måndag till fredag**

Mjölby resecentrum	7.12	15.48
Kungshögskolan	I	X
Hulje	X	X
Hogstad	7.23	16.02
Väderstad kyrka	7.30	16.09
Hejla	7.38	16.17
Heda	X	X
Alvastra vägkors	X	X
Hästholmen	7.53	16.32
Ödeshög Torget	8.04	16.43

**Bra att veta**

X = Turen trafikerar hållplatsen men utan tidsangivelse

I = Turen trafikerar inte hållplatsen

**664****Ödeshög - Hästholmen - Alvastra vk - Väderstad - Mjölby****Måndag till fredag**

ANMÄRKNING	S	E
Ödeshög Torget	6.51	15.38
Hästholmen	6.59	15.46
Alvastra vägkors	X	X
Hejla	7.14	16.00
Kvarntorp	X	X
Väderstad kyrka	7.24	7.26 16.09
Hogstad	7.31	7.33 16.15
Kungshögskolan	X	I I
Mjölby resecentrum	7.48	7.50 16.30

E = Ej skoldagar.

S = Skoldagar.

**Bra att veta**

X = Turen trafikerar hållplatsen men utan tidsangivelse

I = Turen trafikerar inte hållplatsen